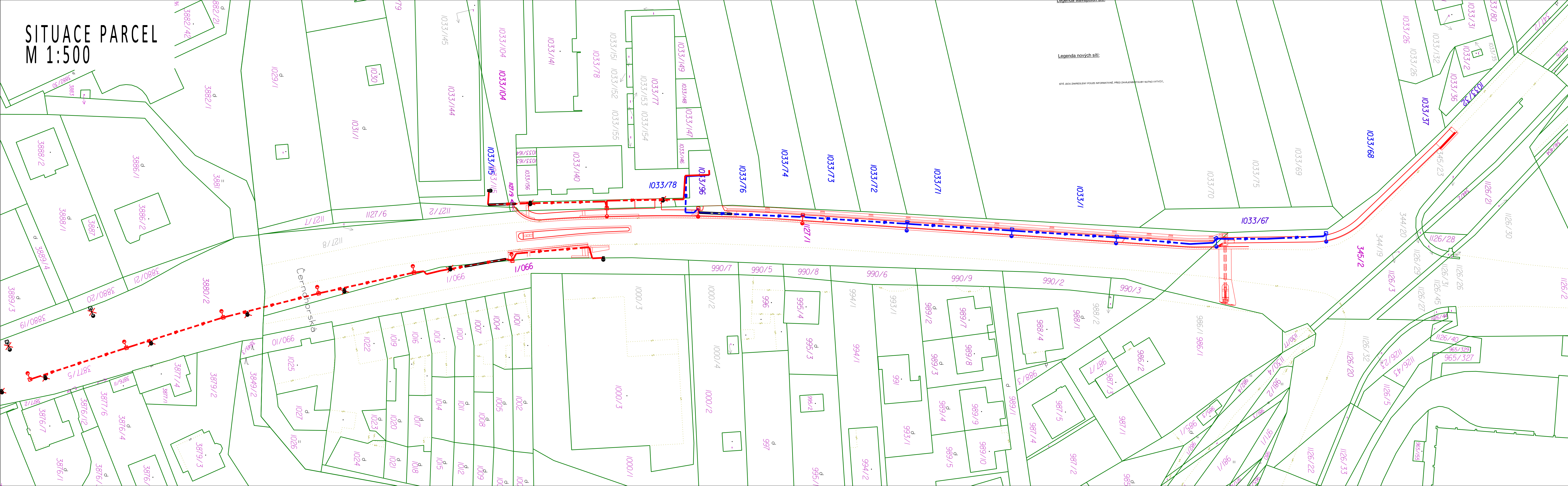


SITUACE PARCEL  
M 1:500



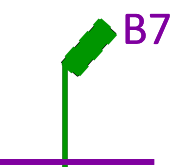
Legenda nových sítí:

SÍTĚ JSOU ZAKRESLENY POUZE INFORMATIVNĚ, PŘED ZAHÁJENÍM STAVBY NUTNO VYTVÝČT.


LEGENDA:

- OBRUBNÍKY NOVÉ
- STÁVAJÍCÍ STAV
- 344/2 ČÍSLO PARCEL
- HRANICE PARCEL
- VEREJNÉ OSVĚTLENÍ NOVÉ

SILNIČNÍ ABO 10025/15 (ZASTÁVKOVÝ HK 290)  
NAJEZDOVÝ ABO 10015/15  
CHODNÍKOVÝ ABO 10025/10  
CHODNÍKOVÝ ABO 10025/10 (s mezerou š. 0,50 m po 2 m, mezera bude provedena zapuštěným chod. obrubníkem)



KATASTRÁLNÍ ÚZEMÍ: IVANOVICE, ŘEČKOVICE  
souř. systém: S-JTSK

VEDOUČÍ ÚDI	VED. PROJEKTU	VYPRACOVAL	KONTROLOVAL	 <b>Brněnské komunikace a.s.</b> ÚTVAR DOPRAVNÍHO INŽENÝRSTVÍ	
ING. M. PERNICA	ING. P. KNESL	ING. P. TRŽIL	ING. P. TRŽIL		
<i>Pernica</i>	<i>Kněsl</i>	<i>Tržil</i>	<i>Tržil</i>		
INVESTOR: STATUTÁRNÍ MĚSTO BRNO, DOMINIKÁNSKÉ NÁM. 1., BRNO					
NÁZEV AKCE:					
Chodník Černohorská II mezi ul. Příjezdovou a Jezerůvky				DATUM	ČERVEN 2022
NÁZEV VÝKRESU: SITUACE PARCEL				FORMÁT	6 A4
				STUPEŇ	DSP + PDPS
				MĚŘÍTKO	1:500
				Č. ZAKÁZKY	907
				ČÍSLO PARÉ	ČÍSLO VÝKRESU
					C2